


# MAPA DO CELÓW PROJEKTOWYCH

320103\_4, Karlino - miasto, obr.0003 dz. 200,201/1, 201/2, 211

Mapa w układzie współrzędnych 2000(CS)  
Układ wysokościowy PL-EVRF2007-NH  
Skala 1:500  
Sektory: 5.214.28.22.1,3

Wykonali: USŁUGI GEODEZYJNE  
Jan Lech  
ul. Szymanowskiego 4/10 78-230 Karlino  
tel. 605-586-789  
Geodeta uprawniony Lech nr upr. 7890

Obszar opracowania:   
Oznaczenie kancelaryjne: GK.6640.159.2021  
Data opracowania: 2021.02.24

W zakresie pomiaru nie stwierdzono istnienia obciążeń nieruchomości w postaci służebności przechodu lub przejazdu.

Oświadczam, że niniejszy dokument został opracowany w wyniku prac geodezyjnych, których rezultaty zostały pozytywnie zweryfikowane i przyjęte do państwowego zasobu geodezyjnego w Białogardzie

Nazwa organu Służby Geodezyjnej i Kartograficznej, do którego zgłoszono prace: STAROSTA BIAŁOGARDZKI

Identyfikator ewidencyjny przyjętego materiału op. zasobu geodezyjnego: P.3201.2021.185

Numer i data pozytywnej weryfikacji operatu: 6640.159.2021\_7136, 2021.03.11

Jestem świadomy odpowiedzialności karnej za złożenie fałszywego oświadczenia  
Geodeta uprawniony Jan Lech nr upr. 7890

## OZNACZENIA

- GRANICA DZIAŁKI
- PROJEKTOWANE BUDYNKI WIELORODZINNE - 5 KONDYGNACYJNE
- POZIOM POSADOWIENIA PARTERU
- BUDYNKI ISTNIEJĄCE NA DZIAŁKACH SĄSIEDNIACH
- PROJEKTOWANE CHODNIKI
- DROGA WEWNĘTRZNA OSIEDLOWA wg projektu 2013r
- PROJEKTOWANE PARKINGI
- PROJEKTOWANE LAMPY OŚWIETLIENIOWE
- ISTNIEJĄCY HYDRANT P.POŻ

- nieczynny ciepłociąg do likwidacji
- nieczynna kanalizacja sanitarna do likwidacji
- nieczynny kabel elektroenergetyczny do likwidacji
- nieczynna sieć wodociągowa do likwidacji

## PROJEKTOWANE UZBROJENIE:

- projektowana instalacja zewnętrzna oświetleniowa elektryczna - kablowa, działka nr 199, 211, 201/1, 201/2
- projektowana instalacja zewnętrzna kanalizacji deszczowej 199, 211, 201/1
- projektowana instalacja zewnętrzna kan. sanitarnej działka 199, 211
- projektowana instalacja zewnętrzna wody działka 211
- projektowana instalacja zewnętrzna ciepła działka 199 (zasilanie i powrót)

## PROJEKTOWANE UZBROJENIE OBJĘTE UZGODNIENIEM ZUDP:

- projektowana sieć ciepła działka nr 198, 199, 200, 211 (zasilanie i powrót)
- projektowany przykanalik kanalizacji deszczowej działka 200
- projektowane przyłącze wody działka 199



PROJEKTANT INSTALACJI SANITARNYCH ZEWNĘTRZNYCH:

mgr inż. BOGDAN TRUN upr nr UANUJ7342/10482

PROJEKTANT INSTALACJI ELEKTRYCZNYCH ZEWNĘTRZNYCH:

mgr inż. ŁUKASZ SŁABY upr nr ZAP/0191/PWOE/14

Polwierdzam zgodność kopii mapy do celów projektowych z oryginałem

PATIO - PRACOWNIA PROJEKTOWA 71-250 BEZRZECZE UL. RAJSKA 1 tel. 693 226 079		PZ
tytuł: PROJEKT ZAGOSPODAROWANIA TERENU	rysunek: PLANISZA KOORDYNACYJNA	skala: 1:500
inwestor: KARLIŃSKIE TOWARZYSTWO BUDOWNICTWA SPOŁECZNEGO sp. z o.o. 78-230 KARLINO ul. Koszalińska dz. nr 198, 199, 200, 211 obręb 0003, jednostka ewid. Karlino	obiekt budowlany: ZAGOSPODAROWANIE TERENU adres obiektu budowlanego: 78-230 Karlino ul. Koszalińska dz. nr 198, 199, 200, 211 obręb 0003, jednostka ewid. Karlino	nr rys. 2
projektant: mgr inż. arch. MAŁGORZATA ADAMCZYK specjalność architektoniczna	Nr upr.: 6052/00	Podpis: 
projektant sprawdzający: mgr inż. arch. MAŁGORZATA GROCHOWSKA specjalność architektoniczna	32/Sz/02	Podpis: 
PRAWA AUTORSKIE ZASTRZEŻONE - projekt chroniony prawem autorskim zgodnie z art 1 i nast. Ustawy o Prawie Autorskim i Prawach Pokrewnych z dn. 9 lutego 1994r. (Dz.U. nr 24 poz 83 z 23.02.96)		data oprac: 06.2021